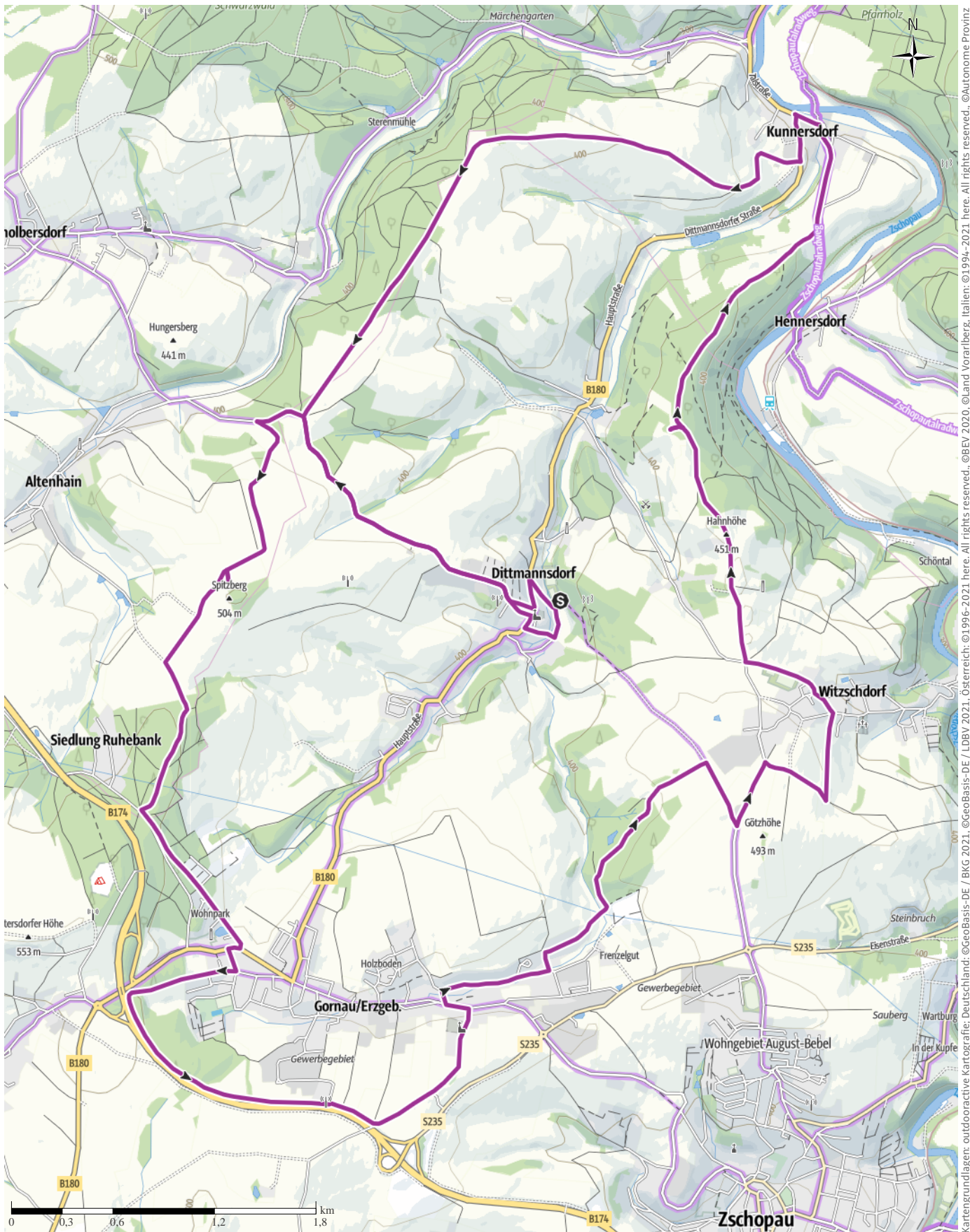


TOP WiDiGo - Bike - Tour - 03.07.2022

← 26,6 km | ⌚ 2:10 h | ⬆️ 488 m | ⬆️ 491 m | Schwierigkeit mittel



Bozen – Südtirol – Abteilung Natur, Landschaft und Raumentwicklung, © Cartago S.R.L. Kartengrundlagen: outdooractive Kartografie, © OpenStreetMap (www.openstreetmap.org) Kartengrundlagen: outdooractive Kartografie, © GeoBasis-DE / LDBV 2021, © GeoBasis-DE / LDBV 2021, Österreich © 1996-2021 here. All rights reserved. © BBV 2020, © Land Vorarlberg, Italien © 1994-2021 here. All rights reserved. © Autonomie Provinz

↔ 26,6 km

🕒 2:10 h

⬆️ 488 m

⬆️ 491 m

Schwierigkeit mittel



Bozen – Südtirol – Abteilung Natur, Landschaft und Raumentwicklung, © Cartago S.R.L. Kartengrundlagen: outdooractive Kartografie; © OpenStreetMap (www.openstreetmap.org) Kartengrundlagen: outdooractive Kartografie; Deutschland: ©GeoBasis-DE / LDBV 2021, Österreich: ©1996-2021 here. All rights reserved. ©BBEV 2020, ©Land Vorarlberg, Italien: ©1994-2021 here. All rights reserved. ©Autonome Provinz

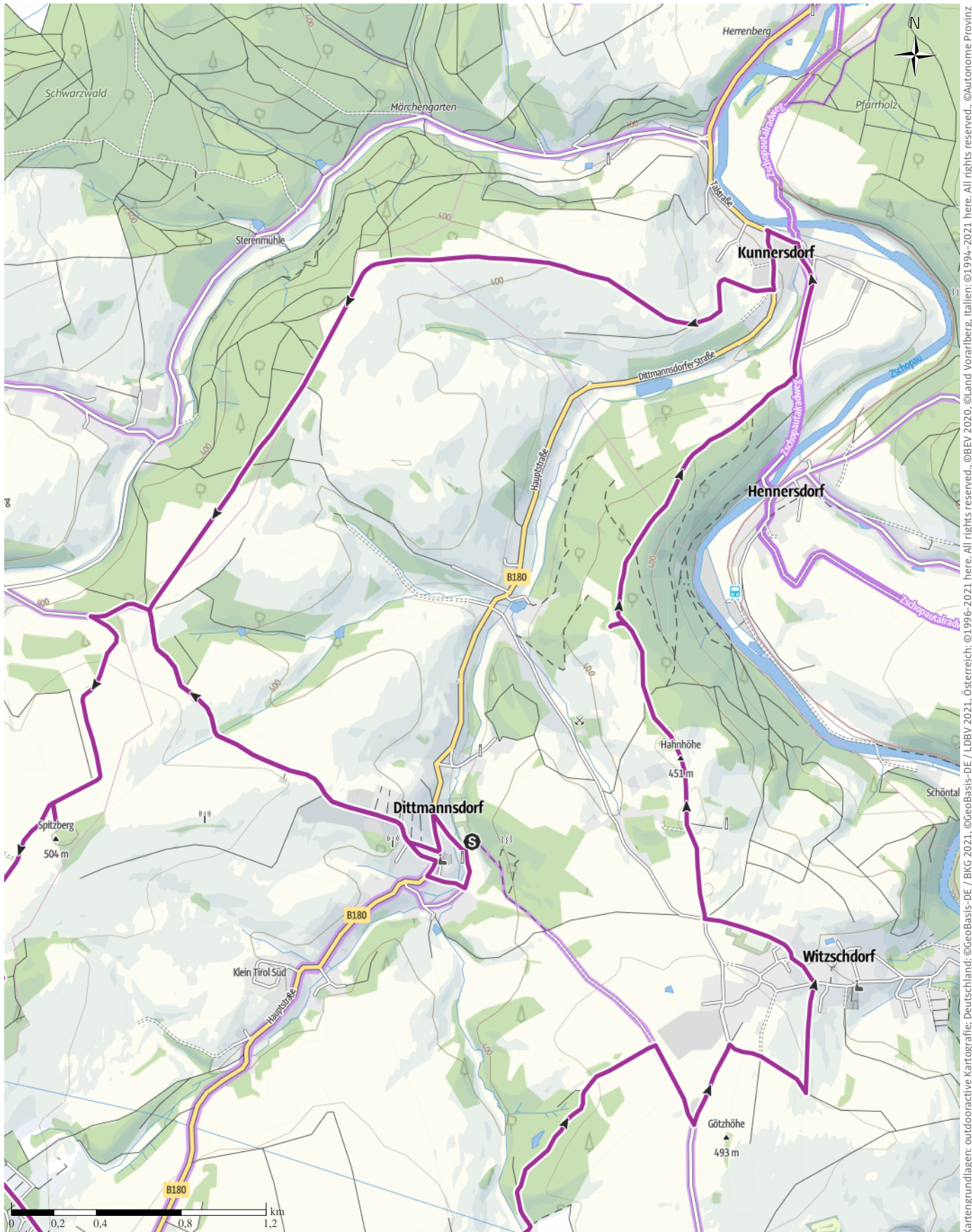
↔ 26,6 km

🕒 2:10 h

⬆️ 488 m

⬆️ 491 m

Schwierigkeit mittel

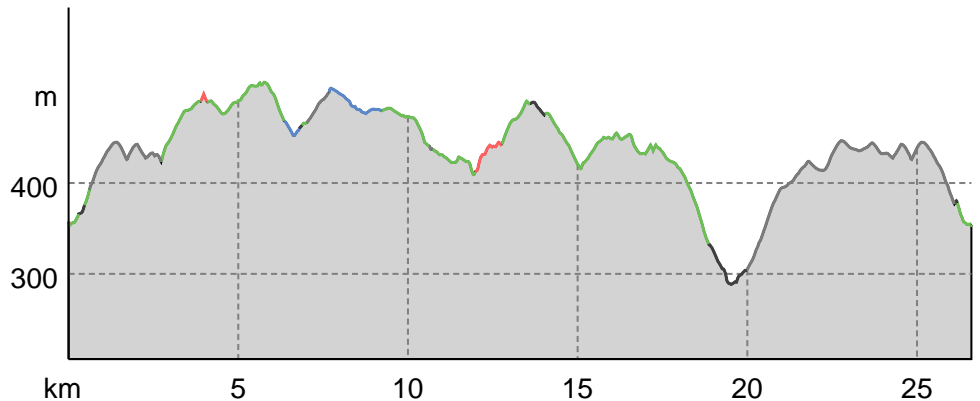


Kartengrundlagen: outdooractive Kartografie; Deutschland: ©GeoBasis-DE / LDBV 2021, Österreich: ©1996-2021 here. All rights reserved. ©BBV 2020, ©Land Vorarlberg, Italien: ©1994-2021 here. All rights reserved. ©Autonome Provinz Bozen – Südtirol – Abteilung Natur, Landschaft und Raumentwicklung, © Cartago S.R.L. Kartengrundlagen: outdooractive Kartografie; ©OpenStreetMap (www.openstreetmap.org)

Wegart

Asphalt	9 km
Schotterweg	2 km
Weg	12,8 km
Pfad	1 km
Straße	1,9 km

Höhenprofil



Tourdaten

Radtour

Strecke	↔	26,6 km
Dauer	🕒	2:10 h
Aufstieg	⬆️	488 m
Abstieg	⬇️	491 m

Schwierigkeit **mittel**

Kondition **●●●●●**

Technik **●●●●●**

Höhenlage

511 m

289 m

Beste Jahreszeit

JAN | FEB | MÄR
 APR | MAI | JUN
 JUL | AUG | SEP
 OKT | NOV | DEZ

Bewertungen

Autoren

Erlebnis **●●●●●**

Landschaft **●●●●●**

Community

Weitere Tourdaten

Eigenschaften

geologische Highlights kulturell / historisch

Auszeichnungen

- 🔄 Rundtour
- 🍴 Einkehrmöglichkeit
- 👨👩👧👦 familienfreundlich



Quelle
Erlebnisheimat Erzgebirge
 Adam-Ries-Straße 16
 09456 Annaberg-Buchholz
 Telefon +49 (0)3733 188 00-0
 Fax +49 (0)3733 188 00-20
 info@erzgebirge-tourismus.de
<http://www.erzgebirge-tourismus.de>



Ellen Bollin, Gemeinde Gornau
 Aktualisierung: 24.06.2022

WiDiGo einmal anders.

Anlässlich 700 Jahre Dittmannsdorf
 startet die erste WiDiGo - Bike - Tour
 am 03.07.2022 um 13:00 Uhr

alle sind herzlich eingeladen.

Nähere Infos und alles zur Anmeldung
 findet ihr auf www.WiDiGo.de

WAS? Biketour

WANN? Sonntag, 03. Juli 2022

Teff: 13:00 Uhr

Einweisung: 13:30 Uhr

Start: 14:00 Uhr

Länge - Ca. 25 km (fahrbar mit "normalem" Rad oder E-Bike)

Wo? Start & Ziel Festplatz 09573 Dittmannsdorf, Sportplatz

WIEVIEL? Erwachsener 5,00 € – Kinder 3,00 €

Ausrüstung

Fahrrad

und

Fahrradhelm

Wegbeschreibung

Start der Tour

Festplatz, Neue Straße 5, 09573 Dittmannsdorf

Koordinaten:

DD: 50.780909, 13.053005

GMS: 50°46'51.3"N 13°03'10.8"E

UTM: 33U 362742 5627268

w3w: ///irgendetwas.ausübten.einerseits

Ende der Tour

Festplatz, Neue Straße 5, 09573 Dittmannsdorf

Wegbeschreibung

Die erste WiDiGo Biketour führt dich auf Wald und Forstwegen durch unsere Orte Witzschdorf, Dittmannsdorf und Gornau

Anreise

Anfahrt

per Rad oder mit Auto

Parken

Parkplätze befinden sich in Dittmannsdorf auf der Wiese "Am Wald"

Tour zum Mitnehmen für iPhone und Android



QR-Code scannen und diese Tour offline speichern, mit Freunden teilen und mehr.

Webseite

<https://out.ac/LI7XV>